



# Zonenplan Gemeindegebiet Masstab 1:5000

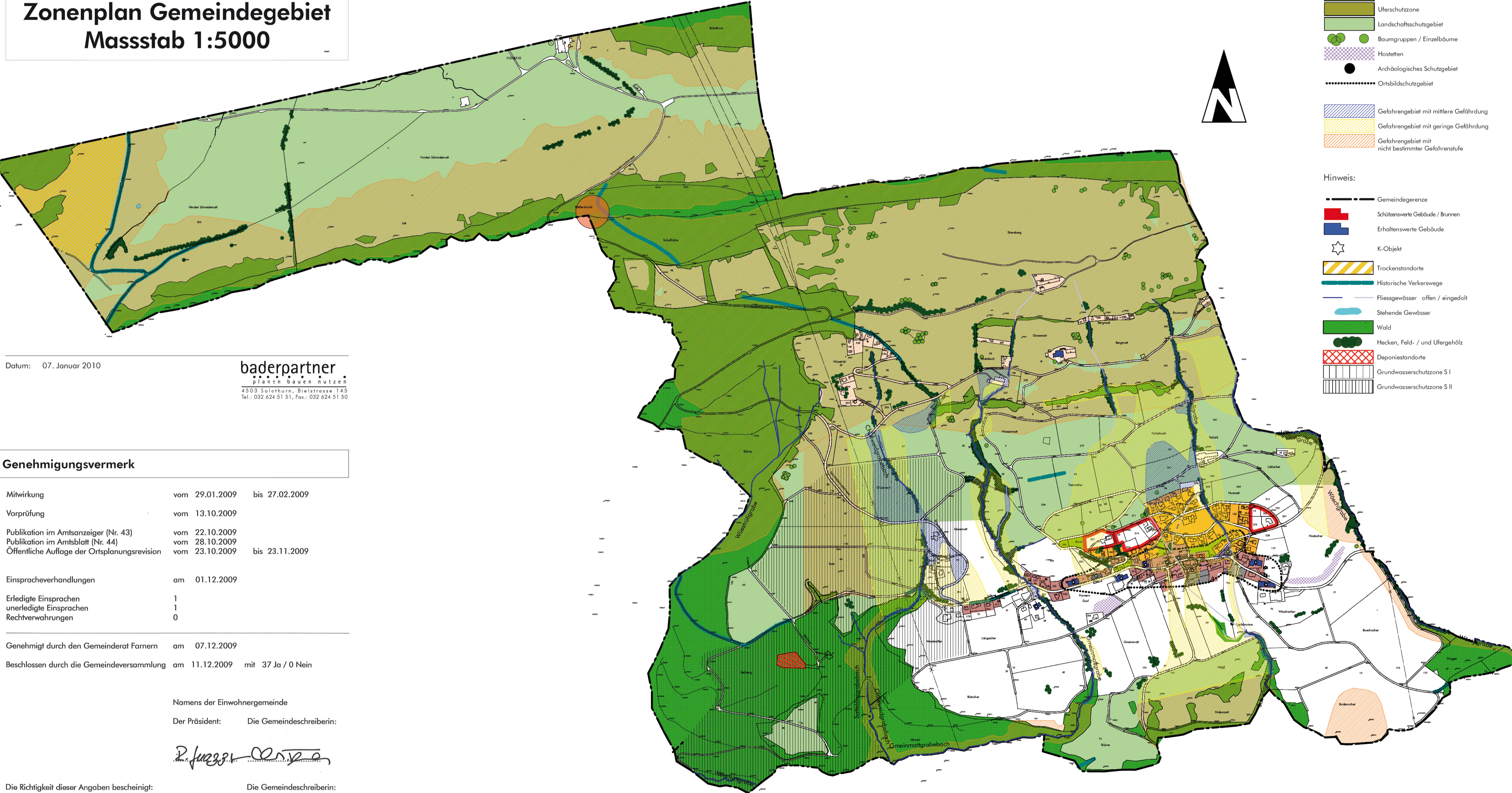
Legende:

- Wohnzone zweigeschossig W2
- Dorfzone D
- Zone mit Planungspflicht ZPP
- Zone für öffentliche Nutzung ZöN
- Landwirtschaftszone LWZ
- Grünzone
- Uferschutzzone
- Landschaftsschutzgebiet
- Baumgruppen / Einzelbäume
- Hostetten
- Archäologisches Schutzgebiet
- Ortsbildschutzgebiet
- Gefahrengbiet mit mittlere Gefährdung
- Gefahrengbiet mit geringe Gefährdung
- Gefahrengbiet mit nicht bestimmter Gefährdung



Hinweis:

- Gemeindegrenze
- Schützenswerte Gebäude / Brunnen
- Erhaltenswerte Gebäude
- K-Objekt
- Trockenstandorte
- Historische Verkerswege
- Fliessgewässer offen / eingedolt
- Stehende Gewässer
- Wald
- Hecken, Feld- / und Ufergehölz
- Deponiestandorte
- Grundwasserschutzzone S I
- Grundwasserschutzzone S II




Datum: 07. Januar 2010


**baderpartner**  
planen bauen nutzen  
4503 Solothurn, Bielstrasse 145  
Tel.: 032 624 51 51, Fax.: 032 624 51 50

### Genehmigungsvermerk

Mitwirkung	vom 29.01.2009	bis 27.02.2009
Vorprüfung	vom 13.10.2009	
Publikation im Amtsanzeiger (Nr. 43)	vom 22.10.2009	
Publikation im Amtsblatt (Nr. 44)	vom 28.10.2009	
Öffentliche Auflage der Ortsplanungsrevision	vom 23.10.2009	bis 23.11.2009
Einspracheverhandlungen	am 01.12.2009	
Erledigte Einsprachen	1	
unerledigte Einsprachen	1	
Rechtverwerfungen	0	

Genehmigt durch den Gemeinderat Farnern am 07.12.2009  
 Beschlossen durch die Gemeindeversammlung am 11.12.2009 mit 37 Ja / 0 Nein

Namens der Einwohnergemeinde  
 Der Präsident: Die Gemeindegeschreiberin:  


Die Richtigkeit dieser Angaben bescheinigt: Die Gemeindegeschreiberin:  
 11. JAN. 2010  
 Farnern, den 

Genehmigt durch das kantonale Amt für Gemeinden und Raumordnung

21. April 2010 